



TEKİRDAĞ İLİ, ÇORLU İLÇESİ

**CUMHURİYET VE ÇOBANÇEŞME MAHALLELERİNİ
KAPSAYAN 70 HA. ALANA AİT İMAR PLANI
REVİZYONUNA İLİŞKİN**

**İLÇEMİZ ŞEYHSİNAN MAHALLESİ 48 ADA 34 NOLU
PARSELİN İTİRAZINA YÖNELİK
1/5000 ÖLÇEKLİ VE 1/1000 ÖLÇEKLİ İMAR PLANI
DEĞİŞİKLİĞİ**

AÇIKLAMA RAPORU

İÇİNDEKİLER TABLOSU

1. PLANLAMA ALANININ YERİ	3
2. İMAR PLANI.....	4
2.1. İMAR PLANI REVİZYONU.....	4
2.2. İTİRAZA KONU ALAN.....	6
3. PLAN NOTLARI.....	8
4. EKLER	9

ŞEKİL LİSTESİ

1. Şekil 1: İmar Planı Revizyon Yapılan Alan.....	3
2. Şekil 2: 1/5000 - 1/1000 Ölçekli İmar Planı Revizyonu.....	5
3. Şekil 3: İmar Planında İtiraza Konu Alan.....	6
4. Şekil 4: İtiraz Öncesi –İtiraz Sonrası 1/5000-1/1000 Ölçekli İmar Planları	7

1. PLANLAMA ALANININ YERİ

Planlama alanı, Tekirdağ İli Çorlu İlçesinin batısında bulunan Çobançeşme ve Cumhuriyet Mahallelerinde kalmaktadır. Kentin gelişim bölgesinde yer alan planlama alanının, kuzey sınırında, Bülent Ecevit Bulvarı bulunmaktadır. Bu bulvar, kentin önemli ulaşım ağlarından biri olup kent merkezi ile bağlantı oluşturmaktadır. Söz konusu alanın çevresinde, yoğun konut dokusu yer almakta ve kentin rekreatif yaşamını karşılayan Cumhuriyet Parkı bulunmaktadır. Bülent Ecevit Bulvarının batı istikametinde bulunan Ali Osman Çelebi Bulvarı Tekirdağ yoluna bağlanmakta olup Tekirdağ il merkezine gidilmektedir.

Şekil 1'de görülen planlama alanları, F19C11B1B - F19C11B1C - F19C11B1D - F19C11B2A - F19C11B2D nolu paftalarda bulunmaktadır.



Şekil 1: İmar Planı Revizyonu Yapılan Alan

2. İMAR PLANI

2.1 İMAR PLANI REVİZYONU

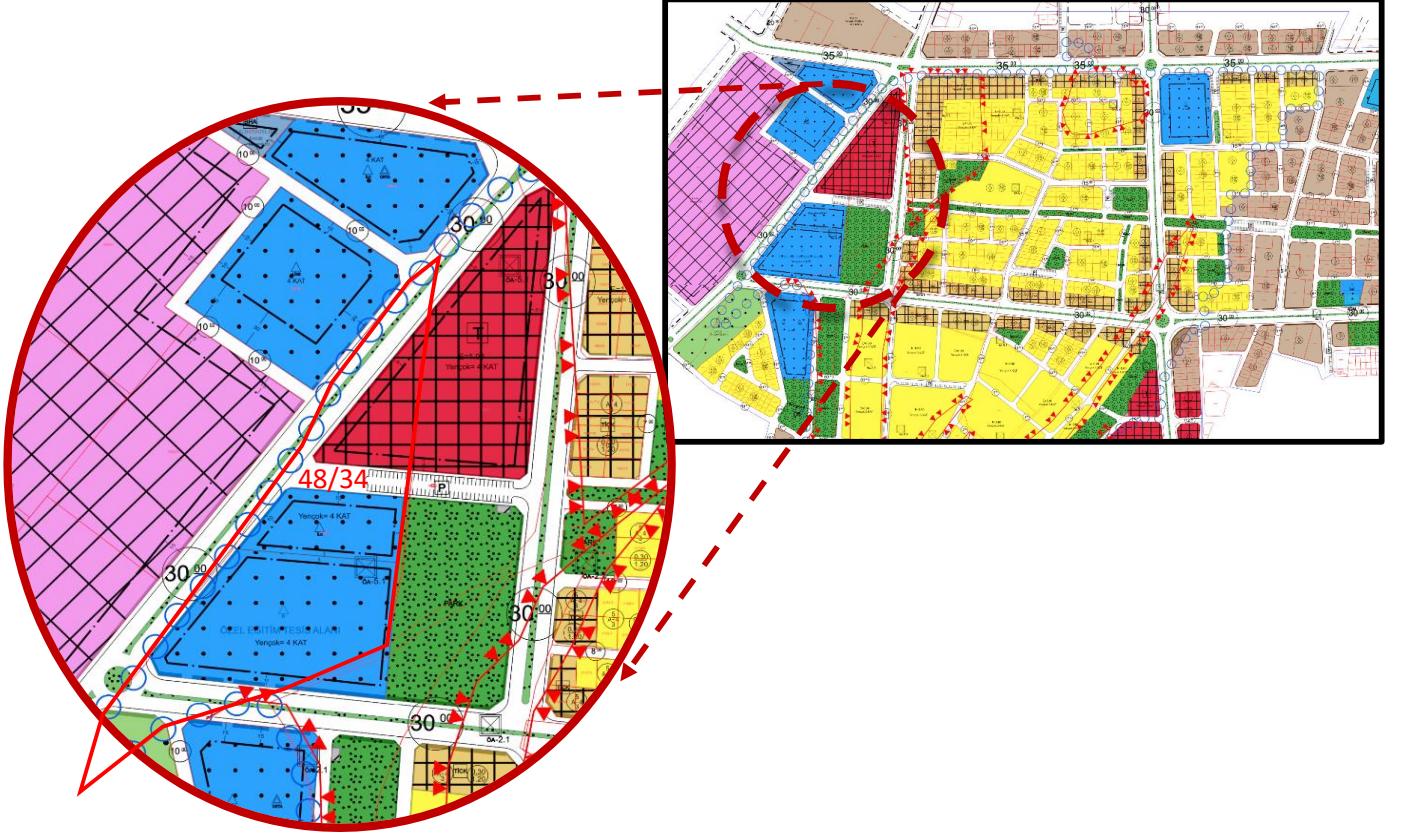
Planlama alanında, 3194 sayılı İmar Kanunu'nun 18. Maddesi ile arsa ve arazi düzenlemesi yapılmak istenmiş ancak Düzenleme Ortaklık Payı (DOP) oranının kanunda belirtilen yasal sınır olan yüzde kırk beşin (% 45) çok üzerinde olduğu saptanmıştır.

Dolayısıyla bölgede imar uygulaması görmemiş parsellerin mevcut planlar ile 3194 sayılı İmar Kanunu'nun 18. Madde uygulaması yapılması durumunda, DOP oranının % 45'in çok üzerinde olması, yoğun yağış ve su hareketleri nedeniyle topoğrafyanın bozulmuş olması, bölgede altyapı tesislerinin bulunmaması, arazinin topoğrafik yapısı gereği bazı noktalarda yağmur sularının yüzeyden akıtılarak uzaklaştırılamaması ve göllenme bölgeleri oluşması nedeniyle yapılaşma izni verilememesi, parsel mülkiyetlerinin imar planları ile örtüşmemesi de göz önünde bulundurularak revizyon yapılması planlanmıştır.

Bahse konu İmar Planı çalışması, Çorlu Belediye Meclisince 02.07.2025 tarih ve 2025/127 sayılı kararı ile 1/5000 Ölçekli Nazım İmar Planı için Tekirdağ Büyükşehir Belediyesine uygun görüş verilmesine, 1/1000 Ölçekli Uygulama İmar Planında kabul edilmiş olup Tekirdağ Büyükşehir Belediye Meclisinin 08.10.2025 tarih ve 1261 sayılı kararı ile onaylanmıştır.

Şekil 2'de 1/5000 Ölçekli Nazım İmar Planı ve 1/1000 Ölçekli Uygulama İmar Planı Revizyonu bulunmakta olup Ek-1, Ek-2 ve Ek-3'te Çorlu Belediye Meclisinin ve Tekirdağ Büyükşehir Belediye Meclisinin kararları görülmektedir.

2.2 İTİRAZA KONU ALAN

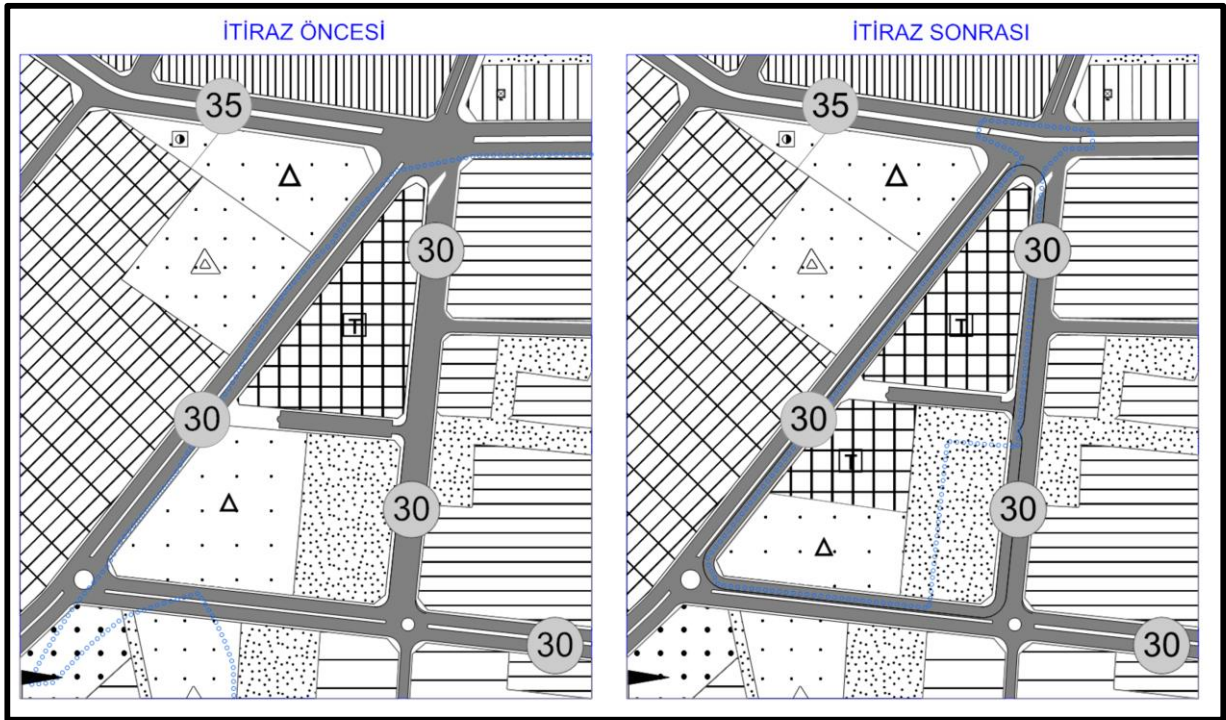
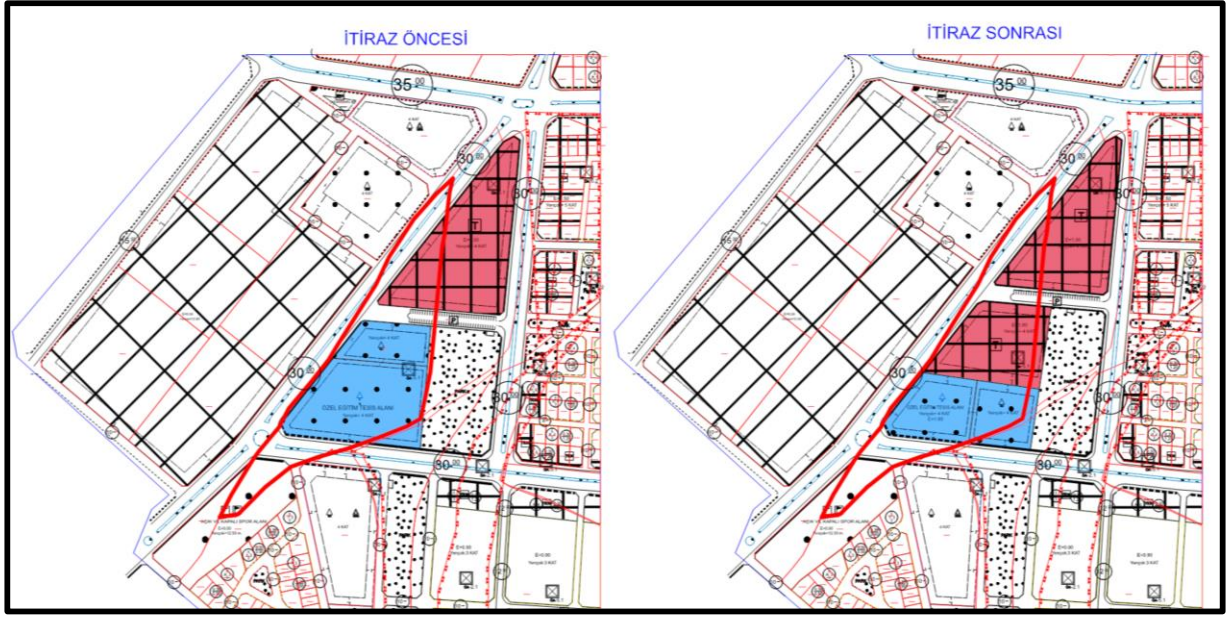


Şekil 3: İmar Planında İtiraza Konu Alan

1/5000 Ölçekli Nazım İmar Planı ve 1/1000 Ölçekli Uygulama İmar Planı, Mekânsal Planlar Yapım Yönetmeliği'nin 33. maddesi gereğince 22.10.2025 tarihi 1. gün olmak üzere 1 ay (30 gün) süreyle askıya çıkarılmış olup askı sürecinde iken Şeyhsinan Mahallesi 48 ada 34 numaralı parsel malikleri tarafından parselin bulunduğu alana ilişkin imar planına itiraz edilmiştir. Şekil 4'te bahse konu itirazın hangi bölgede kaldığı görülmekte olup ilgili dilekçeler Ek 4-5-6-7-8'de sunulmuştur.

Konu bölgenin onaylı İmar Planında; Ticaret Alanı 19,350.17 m², Özel Eğitim Tesis Alanı 15,102.64 m² ve İlkokul Alanı 5,969.91 m² olup söz konusu itiraz, imar komisyonunca değerlendirilmiş olup Ticaret Alanı 27,105.35 m², Özel Eğitim Tesis Alanı 7,352.64 m² ve İlkokul Alanı 5,969.91 m² olarak yeniden düzenlenmiştir. Planlama çalışması sırasında söz konusu parselin kuzeyinde bulunan Bülent Ecevit Bulvarında trafik akışında inceleme yapılmış olup sürdürülebilirliği sağlamak amacıyla kavşak düzenlemesi yapılmıştır.

İtiraz Öncesi ve İtiraz Sonrası olarak 1/5000 Ölçekli Nazım İmar Planı ve 1/1000 Ölçekli Uygulama İmar Planı, karşılaştırılmalı şekilde Şekil 4'te görülmektedir.



Şekil 4: İtiraz Öncesi –İtiraz Sonrası 1/5000-1/1000 Ölçekli İmar Planları

3. PLAN NOTU

Planlama Alanında, “Cumhuriyet Ve Çobançeşme Mahalleleri Sınırları İçinde Kalan 70 Ha. Alana Ait İmar Planı Revizyonu” Plan Notları geçerlidir.

4. EKLER

TC ÇORLU BELEDİYESİ MECLİS KARARI

Karar Tarihi : 02.07.2025

Karar No: 2025/127

Belediye
Meclisini
Teşkil Eden
Üyeler

TOPLANTIDA BULUNANLAR: Belediye Başkan Vekili Doğukan Dağ
Üyeden: Hülya Perin Meriç, Fatma Erözkan, Bilgehan Çağlar, Oya Asıl Güney, Güner
Çetin, Rana Ayşe Arım, Ecevit Karaca, Telat Keskin, İnci Günay, Adnan Kum, Zakir
Öztürk, Ragaip Gamze Üntürk, Erhan Yarar, Ramazan Sezer, Ertan Arslan, Caner
Kaya, Ferhat Kurtulmuş, Gülcan Sakallı, Cihan Karaca, Mehmet Usta, Emirhan
Şengelir, Turgay Kara, Erdoğan Tercan, Durmuş Ali Kocabaş, Ateş Akdere
bulundular.
Bulunmayanlar; Belediye Başkanı Ahmet Sarıkurt, Üyeden Değer Kara, Turgay
Kumlu, Volkan Çetiner, Hasan Toprak, Yunus Emre Sülün, Onur Yıldız, Güllistan
Yılmaz, Metehan Kumyol, Yelda Tunçer, Neriman Çivici, Buket Özçelik Gürcan.

TALEP: Çorlu Belediye Meclisi'nin 04/06/2025 tarih ve 2025/116 sayılı kararı ile komisyonumuza havale edilen; Bülent Ecevit Bulvarı ile İsmet Paşa Bulvarı altı ve Cemal Gürsel Bulvarı çevresinde kalan yaklaşık 70 ha. alana ilişkin hazırlanan 1/5000 ölçekli nazım imar planı değişikliği ve 1/1000 ölçekli uygulama imar planı değişikliğinin onaylanması talep edilmektedir.

KOMİSYON RAPORU: Talep komisyonumuzda görüşülmüş olup, Bülent Ecevit Bulvarı ile İsmet Paşa Bulvarı altı ve Cemal Gürsel Bulvarı çevresinde kalan yaklaşık 70 ha. alana ilişkin hazırlanan 1/5000 ölçekli nazım imar planı değişikliği için Tekirdağ Büyükşehir Belediye Başkanlığı'na uygun görüş verilmesine, 1/1000 ölçekli uygulama imar planı değişikliğinin kabul edilmesine Metehan KUMYOL'un ret oyuna karşılık oy çokluğu ile karar verilmiştir.

Konunun 5393 sayılı Belediye Kanunu'nun 18(c) ve 3194 sayılı İmar Kanunu'nun 8(b) maddeleri gereğince Belediye Meclisinde görüşülerek karar verilmek üzere iş bu rapor tarafımızdan tanzim ve imza altına alınmıştır.(20 /06/2025)

Şeklindeki İmar Komisyon Raporu Belediye Meclisinin 02.07.2025 tarihli toplantısında görüşülerek müzakere edilmiştir.

KARAR: İmar Komisyon Raporunun komisyondan geldiği şekli ile aynen ve yeterli bilgilerinin olmaması sebebiyle MHP'den Emirhan Şengelir ve Durmuş Ali Kocabaş'ın çekimser oylarına karşılık oy çokluğu ile kabul edildiği anlaşıldı.

Başkan V.
Doğukan DAĞ

Katip
Regaip Gamze ÜNTÜRK

Katip
Gülcan SAKALLI

Ek-1: 02.07..2025 tarih ve 2025/127 sayılı Çorlu Belediye Meclis Kararı



T.C.
TEKİRDAĞ BÜYÜK ŞEHİR BELEDİYE BAŞKANLIĞI
MECLİS KARARI

Karar No	:1261	Karar Tarihi	:08/10/2025
Karar Dönem	:2025/Ekim	Birleşim/Oturum	:1/1
Evrak Tarihi	:09/09/2025	Evrak No	:549582
Talep Eden Birim	:İmar ve Şehircilik Dairesi Başkanlığı		
Konu	:PLAN DEĞİŞİKLİĞİ		

KARAR

TALEP:

Çorlu Belediye Meclisi'nin 02.07.2025 tarih ve 2025/127 sayılı kararıyla uygun görüş verilen İlimiz, Çorlu İlçesi, Cumhuriyet Ve Çobançeşme Mahalleleri sınırları içinde kalan 70 ha. alana ilişkin 1/5000 ölçekli nazım imar planı değişikliğinin Tekirdağ Büyükşehir Belediye Meclisinde görüşülerek karara bağlanması talep edilmektedir.

Söz konusu plan değişikliğiyle, Cumhuriyet ve Çobançeşme Mahalleleri sınırlarında kalan yaklaşık 70 ha. alanda düzenleme ortaklık payının (DOP oranının) 3194 sayılı İmar Kanununun 18. maddesinde belirtilen yasal sınırlara getirilmesi amacıyla nazım imar planında ilgili belediyesince yeni bir düzenleme yapılmak istenmektedir.

Konunun 5216 sayılı Büyükşehir Belediyesi Kanunu'nun 7(b), 5393 sayılı Belediye Kanunu'nun 18(c) ve 3194 sayılı İmar Kanunu'nun 8(b) maddeleri gereğince Büyükşehir Belediye Meclisinde görüşülmesi talep edilmektedir.

KOMİSYON RAPORU:

"Talep; Komisyonumuzda görüşülmüş olup; İlimiz, Çorlu İlçesi, Cumhuriyet ve Çobançeşme Mahalleleri sınırları içinde kalan 70 ha. alana ilişkin 1/5000 ölçekli Nazım İmar Planı değişikliği talebinin kabulüne Metehan KUMYOL'un 1 ret oyuna karşılık, 7 kabul oyu ile oyçokluğuyla karar verilmiştir."

Konunun, 5216 sayılı Büyükşehir Belediyesi Kanunu'nun 7(b), 5393 sayılı Belediye Kanunu'nun 18(c) ve 3194 sayılı İmar Kanunu'nun 8(b) maddeleri gereğince Büyükşehir Belediye Meclisinde görüşülerek karar verilmek üzere iş bu rapor tarafımızdan tanzim ve imza altına alınmıştır.

Şeklindeki İmar ve Bayındırlık Komisyon Raporu Büyükşehir Belediye Meclisinin 08 Ekim 2025 tarihli toplantısında görüşülerek müzakere edilmiştir.

KARAR:

İmar ve Bayındırlık Komisyon Raporu; Komisyondan geldiği şekliyle oylandı ve Ümit KÖK, Metehan KUMYOL, Av.Cihan KARACA ve Mehmet ERKUL'un (4) ret oyuna karşılık (51) kabul oyu ile oyçokluğuyla kabul edildi.



Serhat BESLİ
Katip

Av.Fatma ŞÜERDEN KÖSE
Katip



T.C.
TEKİRDAĞ BÜYÜK ŞEHİR BELEDİYE BAŞKANLIĞI
MECLİS KARARI

Karar No	:1262	Karar Tarihi	:08/10/2025
Karar Dönem	:2025/Ekim	Birleşim/Oturum	:1/1
Evrak Tarihi	:09/09/2025	Evrak No	:549635
Talep Eden Birim	İmar ve Şehircilik Dairesi Başkanlığı		
Konu	:PLAN DEĞİŞİKLİĞİ		

KARAR

TALEP:

Çorlu Belediye Meclisi'nin 02.07.2025 tarih ve 2025/127 sayılı kararıyla uygun görüş verilen İlimiz, Çorlu İlçesi, Cumhuriyet ve Çobançeşme Mahalleleri sınırları içinde kalan 70 ha. alana ilişkin 1/1000 ölçekli uygulama imar planı değişikliğinin Tekirdağ Büyükşehir Belediye Meclisinde görüşülerek karara bağlanması talep edilmektedir.

Söz konusu plan değişikliğiyle, Cumhuriyet ve Çobançeşme Mahalleleri sınırlarında kalan yaklaşık 70 ha. alanda düzenleme ortaklık payının (DOP oranının) 3194 sayılı İmar Kanununun 18. maddesinde belirtilen yasal sınırlara getirilmesi amacıyla uygulama imar planında ilgili belediyesince yeni bir düzenleme yapılmak istenmektedir.

Konunun 5216 sayılı Büyükşehir Belediyesi Kanunu'nun 7(b), 5393 sayılı Belediye Kanunu'nun 18(c) ve 3194 sayılı İmar Kanunu'nun 8(b) maddeleri gereğince Büyükşehir Belediye Meclisinde görüşülmesi talep edilmektedir.

KOMİSYON RAPORU:

"Talep; Komisyonumuzda görüşülmüş olup; İlimiz, Çorlu İlçesi, Cumhuriyet ve Çobançeşme Mahalleleri sınırları içinde kalan 70 ha. alana ilişkin 1/1000 ölçekli Uygulama İmar Planı değişikliği talebinin kabulüne Metehan KUMYOL'un 1 ret oyuna karşılık, 7 kabul oyu ile oyçokluğuyla karar verilmiştir."

Konunun, 5216 sayılı Büyükşehir Belediyesi Kanunu'nun 7(b), 5393 sayılı Belediye Kanunu'nun 18(c) ve 3194 sayılı İmar Kanunu'nun 8(b) maddeleri gereğince Büyükşehir Belediye Meclisinde görüşülerek karar verilmek üzere iş bu rapor tarafımızdan tanzim ve imza altına alınmıştır.

Şeklindeki İmar ve Bayındırlık Komisyon Raporu Büyükşehir Belediye Meclisininin 08 Ekim 2025 tarihli toplantısında görüşülerek müzakere edilmiştir.

KARAR:

İmar ve Bayındırlık Komisyon Raporu; Komisyondan geldiği şekliyle oylandı ve Ümit KÖK, Metehan KUMYOL, Av.Cihan KARACA ve Mehmet ERKUL'un (4) ret oyuna karşılık (51) kabul oyu ile oyçokluğuyla kabul edildi.



Serhat BESLİ
Katip

Av.Fatma SÜERDEN KÖSE
Katip

Konu: İmar Planı İtiraz

31.10.2025

ÇORLU BELEDİYE BAŞKANLIĞI'NA
(İmar İşleri Müdürlüğü)

İlçemiz Şeyhsinan Mah., 48 Ada, 34 no'lu parselin malikleriyiz.

Belediyemizce hazırlatılan ve halen yasal askı süresi devam eden imar planları söz konusu parselimiz de kapsamaktadır.

Tarafımızca yapılan incelemede söz konusu imar planlarının parselimize isabet eden kısımlarında neredeyse tamamına yakınında Özel Eğitim Alanı oluşturulduğu, Ticaret alanının kısıtlı olarak tasarlandığı görülmektedir.

Bu durumun ileride imar planının uygulanması sırasında tarafımıza ciddi mağduriyet oluşturacağı düşünülmektedir.

Hissedarlar olarak Özel Eğitim Alanına yönelik bir tasarruf ve yatırım durumumuz bulunmamaktadır.

Bu doğrultuda Özel Eğitim Alanının azaltılarak ya da kaldırılarak Ticaret ya da konut alanlarının artırılması yönünde talebimizin değerlendirilmesi hususunda gereğini saygılarımla arz ederim.

✓ Ömer Şerif Sevindik T.C.: 46183831802

Şeyhsinan Mah. Kantarcı Sok. Hafız Eyüp Apt. 12/5 ÇORLU
Tel : 0537 477 52 33

Rümeysa Aydın / T.C.:46174832184

Emlak Konutları Çamlıca Konakları D Bl. No:18 ÇORLU
Tel : 0505 807 85 90

Nuray Sevindik T.C.: 46189831684

Hürriyet Mh. Kemalller Cad. Mayfpark Sitesi B Bl. No:14 ÇORLU
Tel : 0538 010 32 44

İdris Nilay - 4476
31.10.25

KAYIT NO:	1440453
DAİRESİ	Plan ve Proje Md
	31.10.2025
	Yazı İşleri Müd. V.

Ek-4: İtiraz Dilekçesi 1

5/11/2025

ÇORLU BELEDİYESİ İMAR MÜDÜRLÜĞÜNE,

Hissedarı olduğumuz; Tekirdağ ili, Çorlu ilçesi Şeyhsinan Mahallesi, 48 Ada, 34 Numaralı parsel 1/1000 ölçekli uygulama imar planı revizyonu dahilinde kalmıştır. İlgili revizyon için yayınlanan bilgi paftasını incelediğimizde parselimizin büyük kısmının özel eğitim alanı, park alanı ve açık-kapalı spor tesisi alanı dahilinde kaldığını küçük bir kısmının ise ticari alan üzerinde kaldığını tespit etmiş bulunmaktayız. Bu durum tarafımıza ciddi bir mağduriyet yaratmıştır. Bölgenin büyük çoğunluğunun konut/gelişme konut alanına dahil edildiği de düşünülerek gelecek vadede yaşayacağımız kayıpların önüne geçmek adına ilgili planların tekrar değerlendirilmesini ve diğer tüm parsellere tanınan imkanlar ile orantılı şekilde ilgili planlamanın yapılmasını talep etmekteyiz. Konuyla ilgili itirazımızı sizlere sunar, gereğinin yapılmasını arz ederiz.

EYÜP SADI SENGEZ



Eyüp Sadi Sengez

TC:11999782488

0532 4169176

Sağlık Ecz., Cumhuriyet Mah., No:25/A, Lapseki/Çanakkale

İdil
nilay

06.11.25

KAYIT NO:	1442236
DAİRESİ	Plan ve Proje Md.
	06.11.2025
	Yazı İşleri Müd. V

Ek-5: İtiraz Dilekçesi 2

6/11/2025

ÇORLU BELEDİYESİ İMAR MÜDÜRLÜĞÜNE,

Hissedarı olduğumuz; Tekirdağ ili, Çorlu ilçesi Şeyhsinan Mahallesi, 48 Ada, 34 Numaralı parsel 1/1000 ölçekli uygulama imar planı revizyonu dahilinde kalmıştır. İlgili revizyon için yayınlanan bilgi paftasını incelediğimizde parselimizin büyük kısmının özel eğitim alanı, park alanı ve açık-kapalı spor tesisi alanı dahilinde kaldığını küçük bir kısmının ise ticari alan üzerinde kaldığını tespit etmiş bulunmaktayız. Bu durum tarafımıza ciddi bir mağduriyet yaratmıştır. Bölgenin büyük çoğunluğunun konut/gelişme konut alanına dahil edildiği de düşünülerek gelecek vadede yaşayacağımız kayıpların önüne geçmek adına ilgili planların tekrar değerlendirilmesini ve diğer tüm parsellere tanınan imkanlar ile orantılı şekilde ilgili planlamanın yapılmasını talep etmekteyiz. Konuyla ilgili itirazımızı sizlere sunar, gereğinin yapılmasını arz ederiz.


Mehmet Sami Sengez

TC:15082847184

0532 415 1712

Sağlık Ecz., Cumhuriyet Mah., No:25/A, Lapseki/Çanakkale

Mehmet Sami Sengez



İdil
Nilay
06.11.25

KAYIT NO:	1442242
DAİRESİ	Plan ve Proje Md
	06.11.2025
	Yazı İşleri Müd. V.

Konu: İmar Planı İtiraz

05.11.2025

ÇORLU BELEDİYE BAŞKANLIĞI'NA
(İmar İşleri Müdürlüğü)

İlçemiz Şeyhsinan Mah., 48 Ada, 34 no'lu parselin malikleriyiz.

Belediyemizce hazırlatılan ve halen yasal askı süresi devam eden imar planları söz konusu parselimizi de kapsamaktadır.

Tarafımızca yapılan incelemede söz konusu imar planlarının parselimize isabet eden kısımlarında neredeyse tamamına yakınında Özel Eğitim Alanı oluşturulduğu, Ticaret alanının kısıtlı olarak tasarlandığı görülmektedir.

Bu durumun ileride imar planının uygulanması sırasında tarafımıza ciddi mağduriyet oluşturacağı düşünülmektedir.

Hissedarlar olarak Özel Eğitim Alanına yönelik bir tasarruf ve yatırım durumumuz bulunmamaktadır.

Bu doğrultuda Özel Eğitim Alanının azaltılarak ya da kaldırılarak Ticaret ya da konut alanlarının artırılması yönünde talebimizin değerlendirilmesi hususunda gereğini saygılarımla arz ederim.

Nevin Arın Orhan T.C: 12773756626

Adres : Atatürk Mah. 26. Sok. No:15 Foça/İzmir

Telefon : 0 535 290 08 60

İdil
Nilay
07.11.25
4610

KAYIT NO:	1442529
DAİRESİ	Plan ve Proje Md
	07.11.2025
	Yazı İşleri Müd. V.

Ek-7: İtiraz Dilekçesi 4

4/11/2025

Görül Belediye Başkanlığına
(İmar İşleri Müdürlüğü)

İsminiz Şeyhsinan Mah. 48 Ada 34 No.lu parselin malikleriyiz.
Belediyemizce hazırlatılan ve halen yasal esbibi süresi devam eden
imar planları söz konusu parselimizi de kapsamaktadır.

Tarafımızca yapılan incelemede söz konusu imar planlarının parselimize
isabet eden kısımlarında nerdeyse tamamına yakınında Özel Eğitim alanı
oluşturulduğu, Ticaret alanının kurulu olarak tasarlandığı görülmektedir.

Bu durumun ileride imar planının uygulanması sırasında tarafımızca
ciddi mağduriyet oluşturacağı düşünülmektedir.

Hisseholar olarak Özel Eğitim Alanına yönelik bir tasarruf ve yatırı-
m durumumuz bulunmamaktadır.

Bu doğrultuda Özel Eğitim Alanının arzulararak ya da kaydedi-
larak Ticaret ya da konut alanlarına arttırılması yönünde talebinizin
değerlendirilmesi hususunda gereğinin yapılmasını saygılarımla arz ederim.

Süzelçomlu mah. Kardelen sokak
Kardelen sitesi 4E. tel: 05322924230

Kuşadağı - Aydın.

Emin Arın
TC. 12776756562



idil - 4609
nilay
07.11.25

KAYIT NO:	1442533
DAİRESİ	Plan ve İmar Müd.
	07.11.25
	Yazı İşleri Müd. V.

Ek-8: İtiraz Dilekçesi 5